









De Vernon et Giverny à l'aéroport de BEAUVAIS

Par D181	Par D14/A16	Par A13/D104
73 km 01h19	130 km dont 92 km d'autoroutes 01h30 dont 52 mn d'autoroutes	148 km dont 122 km d'autoroutes 01h38 dont 01h10 d'autoroutes
<p>Direction Gisors sur la D181 A Tilly, tout droit Au rond-point, prenez la 2ème sortie Continuez sur la D181 puis sur la D14B Traverser Gisors et continuer sur : D981 Continuez sur la N31 / E46 Traverser Beauvais Prenez la D1001 Continuez sur la Route de l'Aéroport Tourner à gauche Arrivée à Tillé, Aéroport de Beauvais-Tillé</p>	<p>Direction Gisors sur la D181 A Tilly, tout droit Au rond-point, prenez la 2ème sortie Continuez sur la D181 Traversez Les Thilliers-en-Vexin Prenez la D6014 puis la D14 Continuez sur  A15 Prenez à gauche la N184 Continuez sur  A16 A proximité de Beauvais, au rond-point, prenez la 2ème sortie et continuez sur la D901 Au rond-point, 2ème sortie, prenez la D1001 Continuez sur la Route de l'Aéroport Tournez à gauche Arrivée à Tillé, Aéroport de Beauvais-Tillé</p>	<p>Direction Mantes La Jolie/Paris Prenez la D6015 Continuez tout droit Au rond-point, prenez la 3ème sortie Continuez sur la D6015 / Avenue de l'Île-De-France A Port-Villez, continuez sur : N15 A Bonnières-sur-Seine, tout droit Au rond-point, prenez la 2ème sortie Continuez sur la N15 Continuez sur  A13 / E05 Continuez sur  A14 A proximité de Nanterre, poursuivez sur  A86 A proximité de Gennevilliers, continuer sur la N315 Prenez  A15 et continuez sur  A115 Continuez sur la N184 Continuez sur  A16 A proximité de Beauvais, au rond-point, prenez la 2ème sortie et continuez sur la D901 Au rond-point, 2ème sortie, prenez la D1001 Continuez sur la Route de l'Aéroport Tournez à gauche Arrivée à Tillé, Aéroport de Beauvais-Tillé</p>