









De Vernon et Giverny à l'aéroport de ROISSY

Par A13/A86	Par D14/D104	Par A13/D104
96 km dont 73 km d'autoroutes 01h14 dont 45 mn d'autoroutes	106 km dont 69 km d'autoroutes 01h21 dont 43 mn d'autoroutes	111 km dont 72 km d'autoroutes 01h25 dont 42 mn d'autoroutes
<p>Direction Mantes La Jolie/Paris Prenez la D6015 Continuez tout droit Au rond-point, prenez la 3ème sortie Continuez sur la D6015 / Avenue de l'Île-De-France A Port-Villez, continuez sur : N15 A Bonnières-sur-Seine, tout droit Au rond-point, prenez la 2ème sortie Continuez sur la N15 Continuez sur  A13 / E05 Continuez sur  A14 A proximité de Nanterre, poursuivez sur  A86 A La Courneuve, continuez sur  Autoroute du Nord Continuez sur  A1 / E19 Traversez Roissy-en-France Prenez la route de la Commune puis la Rue de l'Echelle A gauche, route des Badauds Arrivée à l'Aéroport Roissy-Charles-de-Gaulle</p>	<p>Direction Gisors sur la D181 A Tilly, poursuivez tout droit Au rond-point, prendre la 2ème sortie Continuez sur la D181 Traversez Les Thilliers-en-Vexin Prenez la D6014 puis la D14 Continuez sur  A15 Prenez à gauche la N184 puis la D104 Traversez Roissy-en-France Prenez la route de la Commune puis la Rue de l'Echelle A gauche, route des Badauds Arrivée à Aéroport Roissy-Charles-de-Gaulle</p>	<p>Direction Mantes La Jolie/Paris Prenez la D6015 Continuez tout droit Au rond-point, prenez la 3ème sortie continuez sur la D6015 / Avenue de l'Île-De-France A Port-Villez, continuez sur : N15 A Bonnières-sur-Seine, tout droit Au rond-point, prenez la 2ème sortie Continuez sur la N15 Continuez sur  A13 / E05 Continuez sur  A14 Prenez la Voie de Service Traversez Saint-Germain-en-Laye Prenez la N184 puis la D104 Traversez Roissy-en-France Prenez la route de la Commune puis la Rue de l'Echelle A gauche, route des Badauds Arrivée à l'Aéroport Roissy-Charles-de-Gaulle</p>